



### COMITÉ DU BASSIN VERSANT DE LA RIVIÈRE SALVAIL (CBVS)

- Superficie : 207,27 km<sup>2</sup>
- Actif depuis 2011



### COMITÉ DE BASSIN VERSANT DU RUISSEAU DES SALINES (CBVRS)

- Superficie : 28,97 km<sup>2</sup>
- Actif depuis 2010



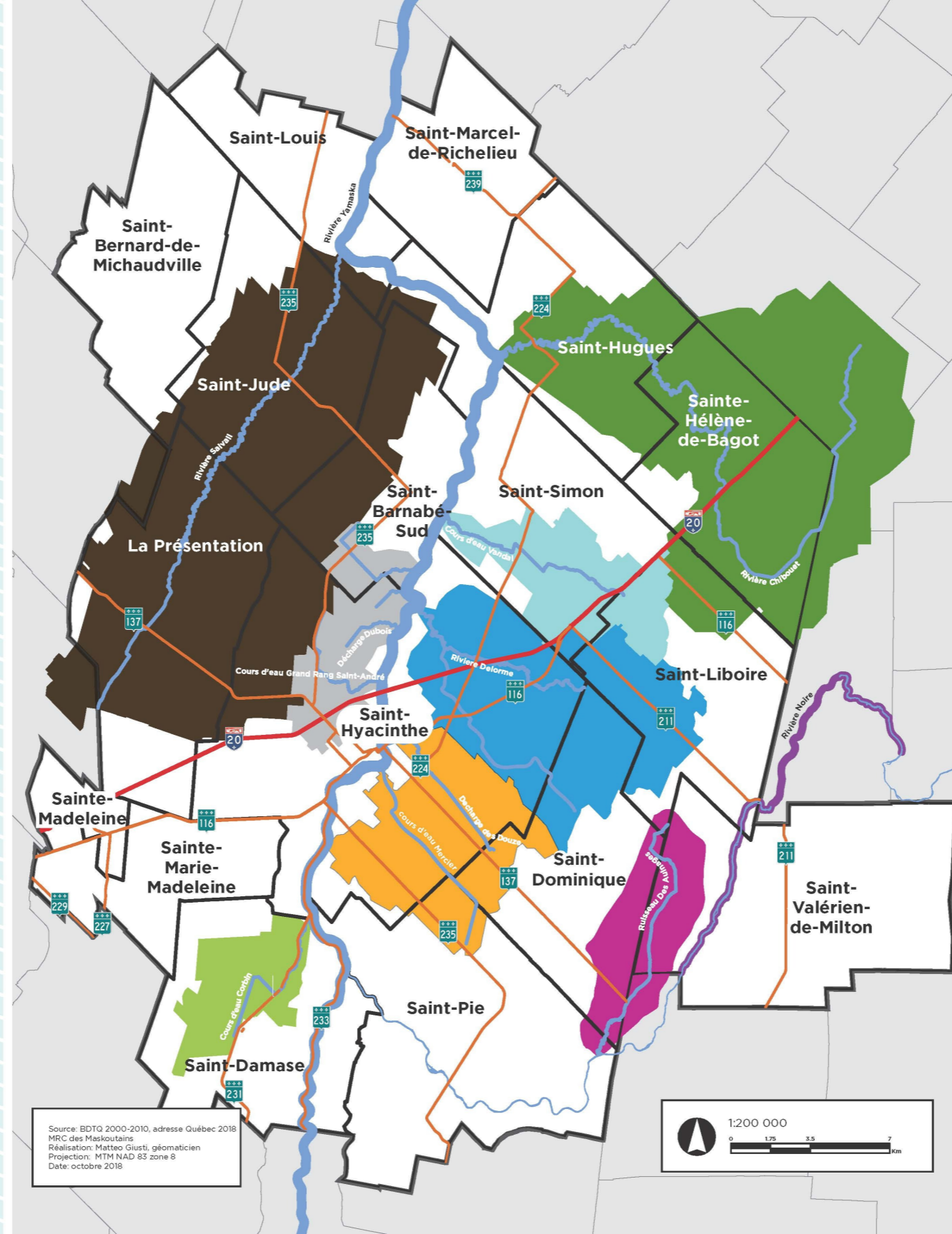
### COMITÉ DES BASSINS VERSANTS DES DOUZE ET MÉTAIRIE (CBVDM)

- Superficie : 52,79 km<sup>2</sup>
- Actif depuis 2012

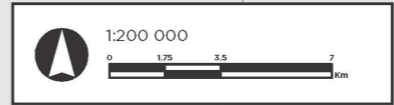


### COMITÉ DE BASSIN VERSANT DU RUISSEAU CORBIN (COBAVERCO)

- Superficie : 22,6 km<sup>2</sup>
- Actif depuis 2010




Source: BDTQ 2000-2010, adresse Québec 2018  
 MRC des Maskoutains  
 Réalisation: Matteo Giusti, géomaticien  
 Projection: MTM NAD 83 zone 8  
 Date: octobre 2018



### COMITÉ DE REVITALISATION DE LA RIVIÈRE CHIBOUE (CRRC)

- Superficie : 166,12 km<sup>2</sup>
- Actif depuis 2014



### COMITÉ POUR L'AVENIR DU RUISSEAU VANDAL (CARV)

- Superficie : 33,84 km<sup>2</sup>
- Actif depuis 2015



### COMITÉ DES BASSINS VERSANTS DELORME ET FERRÉ (CBVDF)

- Superficie : 83,86 km<sup>2</sup>
- Actif depuis 2014



### COMITÉ DE LA RIVIÈRE NOIRE (CRN)

Superficie : non déterminée. Ce comité axe ses actions le long des terrains riverains de la rivière Noire dans les municipalités d'Upton, Saint-Liboire et Saint-Valérien-de-Milton.

- Actif depuis 2011



### COMITÉ DE BASSIN VERSANT DU RUISSEAU DES AULNAGES (CBVRA)

- Superficie : 30,83 km<sup>2</sup>
- Actif depuis 2002